

LEKP-congres 18.04.2023

Klimaattafels –  
mogelijke aanpak



Netwerk Klimaat

VVSG

## Klimaattafels in LEKP

- Doelstelling:

“50 per 1.000 wooneenheden worden uitgenodigd voor een klimaattafel<sup>18</sup> ter bespreking van een wijkgerichte aanpak (met een focus op de verduurzaming van de warmtevraag en de synergie tussen de vier werven) voor einde 2024.”

- Omschrijving: zie voetnoot 18

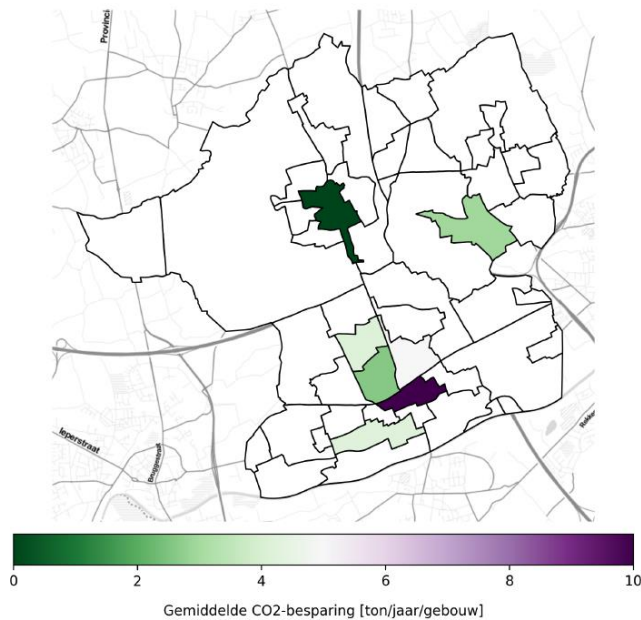
“Een klimaattafel houdt in dat de bewoners van een wijk worden uitgenodigd om na te denken over hun wijktransformatie aan de hand van een concreet plan op maat van de wijk: minder energie verbruiken, meer hernieuwbaar opwekken, koppeling met duurzame mobiliteit, meer gevelgroen en ontharding. Zo wordt er gestreefd naar een optimale synergie tussen de verschillende werven van dit Pact, zonder de focus op renovaties uit het oog te verliezen. Er is geen minimum aantal aanwezigen per klimaattafel, maar uiteindelijk worden voor het einde van 2024 50 per 1.000 huishoudens uitgenodigd op een klimaattafel.”

## Selectie van een wijk

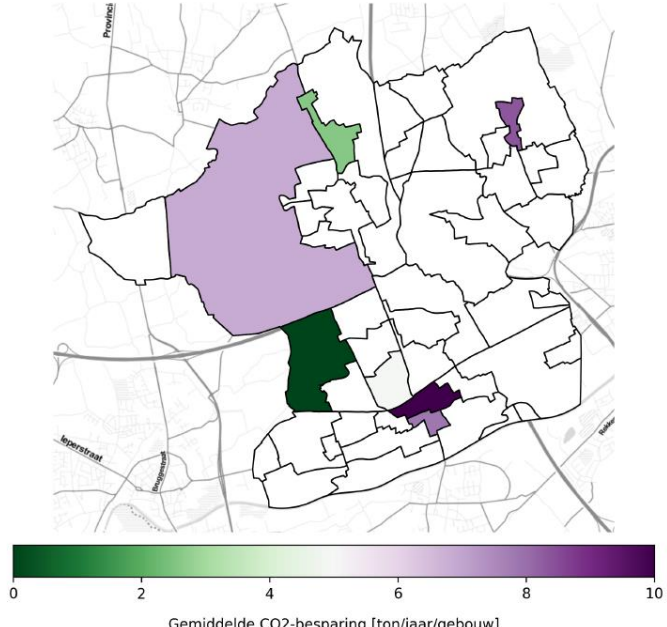
- Download je standaardrapport op [www.inspiratiekaartrenovatiebeleid.be](http://www.inspiratiekaartrenovatiebeleid.be)  
=> kansrijke statistische sectoren
- Afbakening 'wijk' verfijnen, los van administratieve grenzen  
o.a. via online tool inspiratiekaart
- Andere elementen
  - aanwezig zijn van een wijkcomité, buurtwerking,...
  - Reeds lopende initiatieven met buurtbewoners
  - Eigen terreinkennis op vlak van gebouwbestand of sociale criteria
  - Aanwezigheid van sociale woningen (ander traject relevant)

Ook eigen simulaties mogelijk

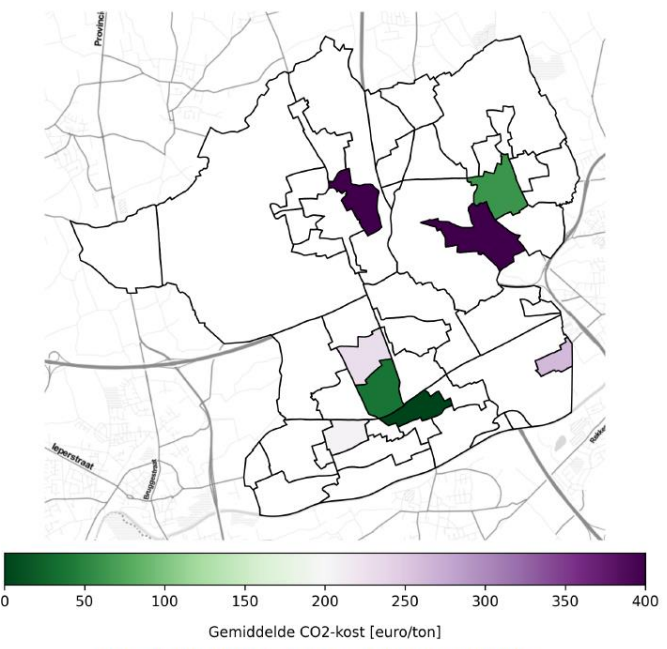
Stap 1



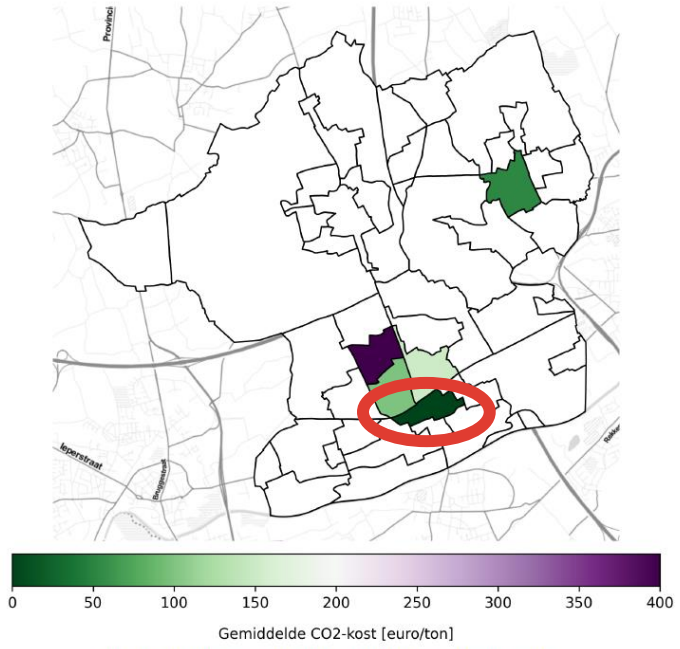
Figuur 26: Identificatie van kansrijke wijken voor het 'min TAK'-pakket



Figuur 27: Identificatie van kansrijke wijken voor het 'Niet-meer-dan-anders'-pakket



Figuur 28: Identificatie van kansrijke wijken voor het 'Meest rendabele A-label'-pakket



Figuur 29: Identificatie van kansrijke wijken voor het 'Maximale CO2-besparing'-pakket

## Uitwerken van renovatie-aanbod, samen met partners

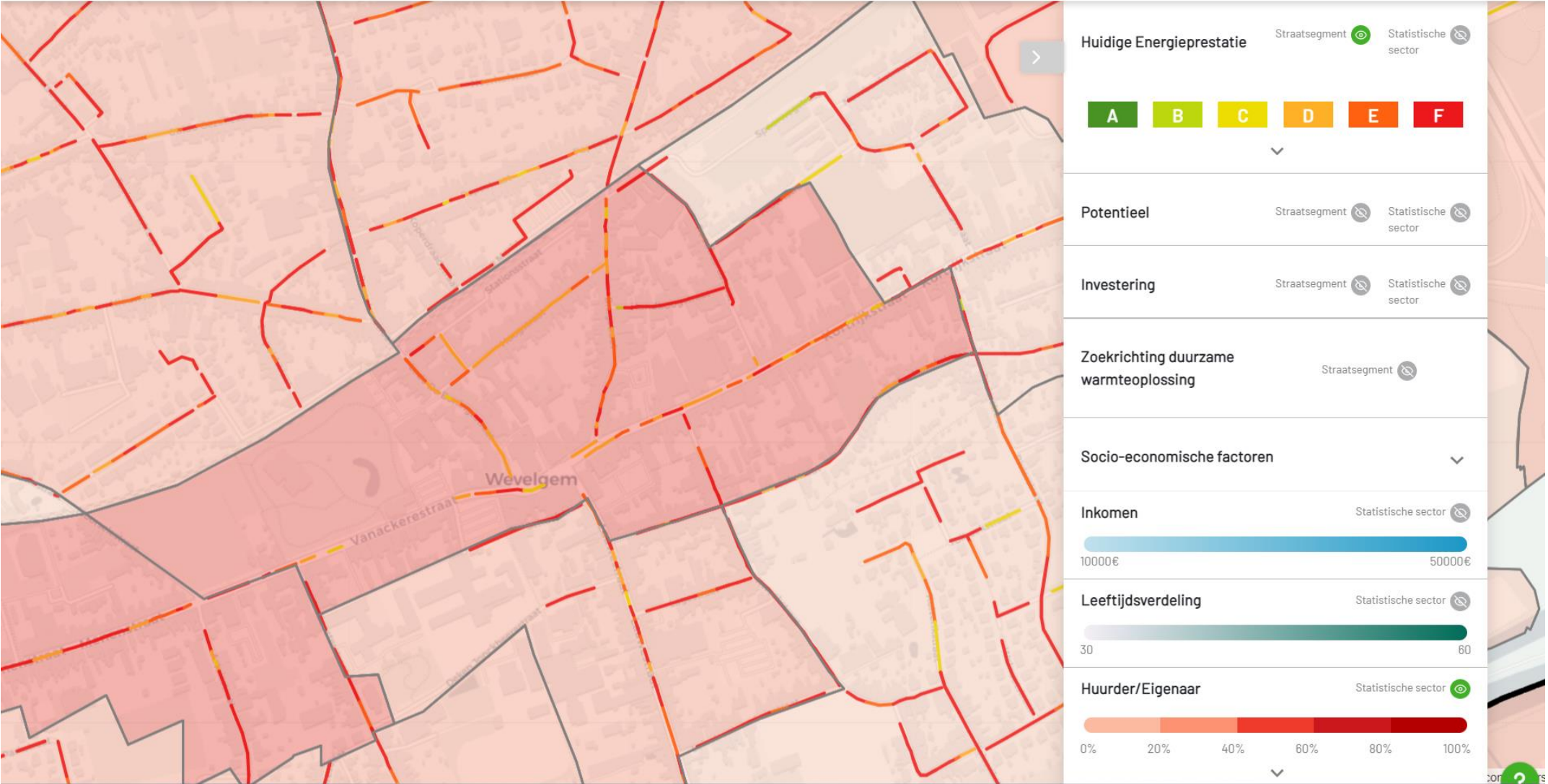
- Uit inspiratiekaart/rapport: welke renovatiepakketten meest wenselijk
  - Voor: vrijstaande / halfopen / rij-woningen / appartementen
  
  - Inventarisatie bestaand aanbod
  - Ontwikkeling bijkomend aanbod: match tussen bestaand & ideaal aanbod
    - Groepsaankopen
    - Samenwerken met aannemerspool
    - Bewoners groeperen met gelijkaardige werken
- Weten waar je naartoe wilt, zonder alles vast te ‘betonneren’
- Gebruik maken van financiële ondersteuningsmogelijkheden: MVP – MVL
    - Noodkoopfonds

Stap 3

# Inspiratiekaart **Renovatiebeleid**

Inspiratiekaart

Login gemeente

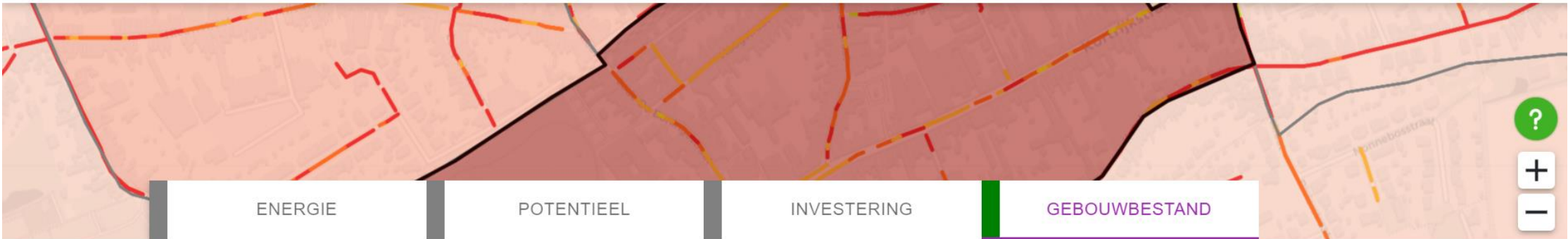


Step 3

# Inspiratiekaart **Renovatiebeleid**

Inspiratiekaart

Login gemeente

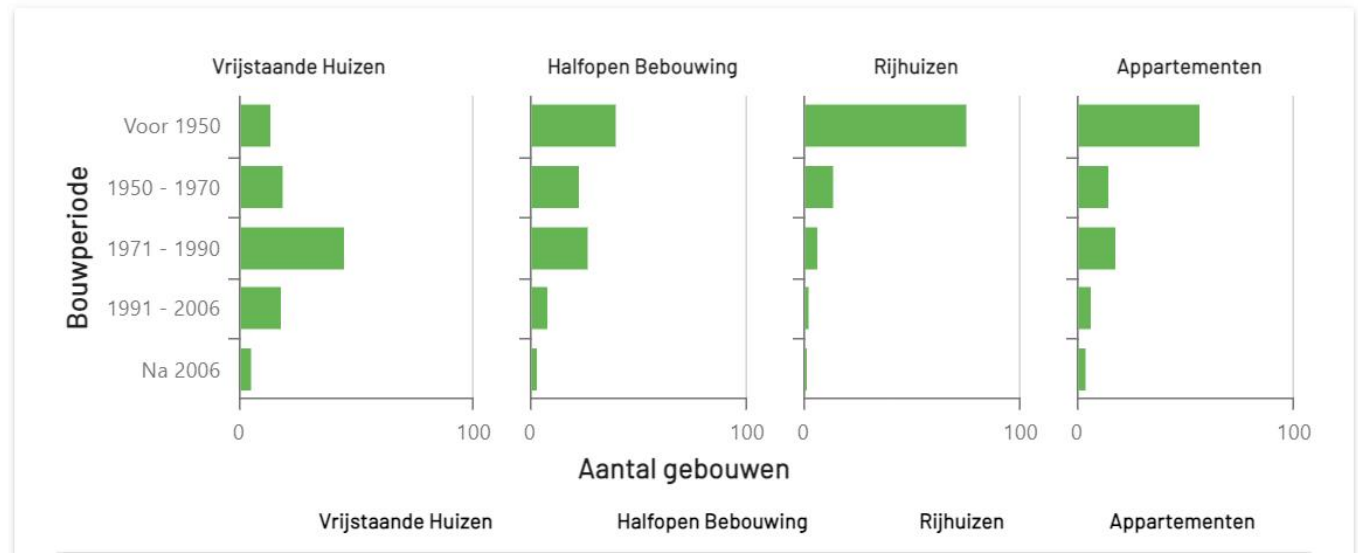


## GEBOUWBESTAND

34041A001 X

Vergelijk met een statistische secto

Hieronder wordt de leeftijd van het gebouwbestand van de geselecteerde gemeente weergegeven, opgesplitst per typologie.



## Bekijk wenselijke toekomstige warmte-scenario

- Warmteplan aanwezig? (cfr. engagement LEKP 1.0)
- Indien niet: [www.inspiratiekaartwarmtezonering.be](http://www.inspiratiekaartwarmtezonering.be)
- Collectieve warmte: te snel voor realisatie tegen 2024  
=> belangrijk: geen lock-ins
- Reduceren warmtevraag: altijd zinvol

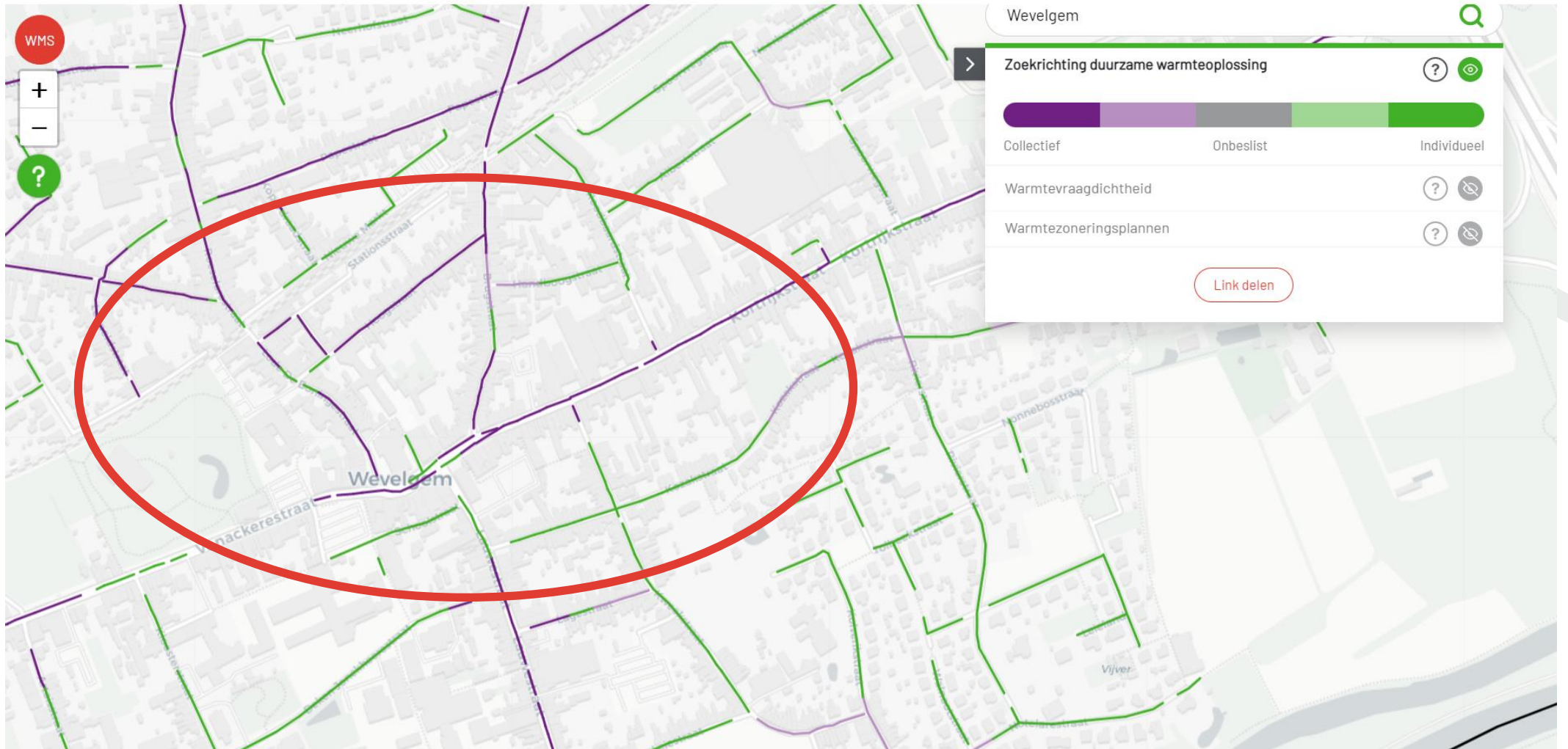


Stap 3

# Inspiratiekaart Warmtezonering

Inspiratiekaart

Login gemeente




## Link met andere werven

- Kansen vergroening – mobiliteit – water: bewoners kennen de wijk best
  - Waar zijn er kansen om meer bomen, hagen, gevelgroen en natuurgroenperken te realiseren? Openbaar + privaat terrein
  - Welke mogelijkheden/missing links zien we binnen de wijk voor zachte mobiliteit? Welke fietsverbindingen ontbreken naar veelvoorkomende bestemmingen?
  - Waar in de buurt zien we geschikte locaties voor elektrische laadpalen?
  - Wie heeft interesse om gebruik te maken van deelwagens en waar kunnen die gestald worden?
  - Welke overbodige verharding zie je in de wijk?
  - Waar zie je mogelijkheden om extra water te bufferen of te laten infiltreren?

Ideale gelegenheid om initiatieven rond dit thema bekend te maken.

Stap 4



## Praktische organisatie

- Zoek locatie in de wijk
- Moment ifv doelgroep
- Tijdig uitnodigen – overleg communicatiedienst
- Vlotte gastheer/vrouw
- Opbouw
  - Welkomstwoord door beleid
  - Plenair schetsen opzet-analyse-LEKP-ondersteuning
  - In kleinere groepen rond thema's (renovatie prioritair) – doorschuiven
  - Plenair slot: conclusie & opvolging
  - Drankje - nakaarten

Ideale gelegenheid om initiatieven rond dit thema bekend te maken.

## Stap 6

### Opvolging

- Idealiter meer dan 1 avond
- Verder aan de slag in de wijk



The screenshot shows the top navigation bar of the VVSG website. On the left is the VVSG logo. The navigation menu includes: Thema's (Opleidingen, Vacatures), Pers (Mandatarissen, Extenso), Registreren (Contact, Over ons), Magazine Lokaal (Nieuwsbrief), and a user profile for Maarten Tavernier. Below the navigation is a breadcrumb trail: Home / Milieu, klimaat & duurzaamheid / Energie en klimaat / Klimaattafels. A search bar with the text 'zoeken' is located on the right side of the header.

In het Lokaal Energie- en Klimaatpact 2.0 is er een doelstelling rond klimaattafels: “50 per 1.000 wooneenheden worden uitgenodigd voor een klimaattafel<sup>18</sup> ter bespreking van een wijkgerichte aanpak (met een focus op de verduurzaming van de warmtevraag en de synergie tussen de vier werven) voor einde 2024.”

Netwerk Klimaat werkte een modelaanpak uit die vrijblijvend als format voor deze klimaattafels kan gebruikt worden. Je vindt het voorstel in deze [nota](#).

Zolang de basis voor een klimaattafel aanwezig is (toelichting daarover vind je in voetnoot 18), is er echter geen beperking in de aanpak door een lokaal bestuur.

Je vindt ook in de [praktijkendatabank klimaat](#) interessante voorbeelden.



# VVSG

Vereniging van  
Vlaamse Steden  
en Gemeenten



Maarten Tavernier | Coördinator Netwerk Klimaat  
maarten.tavernier@vvsg.be  
0471/88 69 63