

Gemeente Avelgem
Kaartanalyse Pattyne Duprez



juli 2022

Figuur 1: Situering



Figuur 2: Fasering



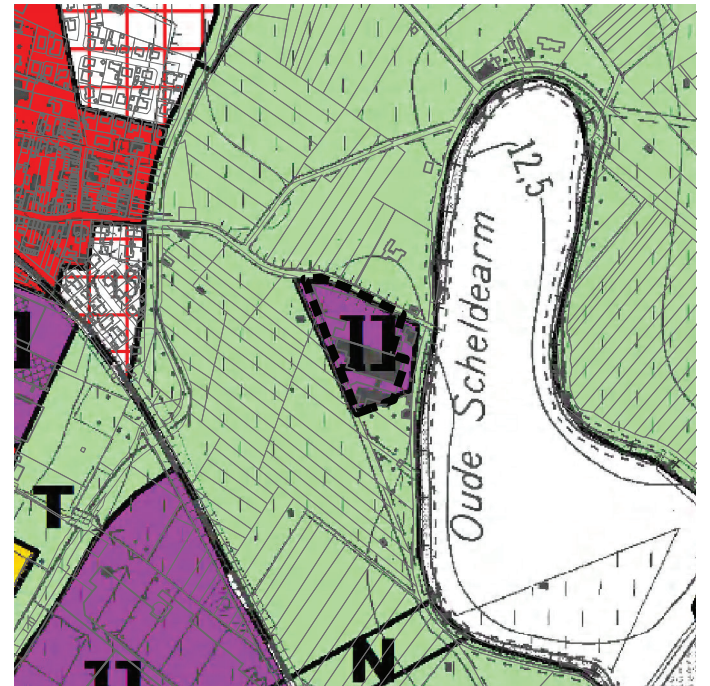
Figuur 3



Orthofoto

Bron: Digitaal Vlaanderen/Middenschalg, maart 2021

Figuur 4

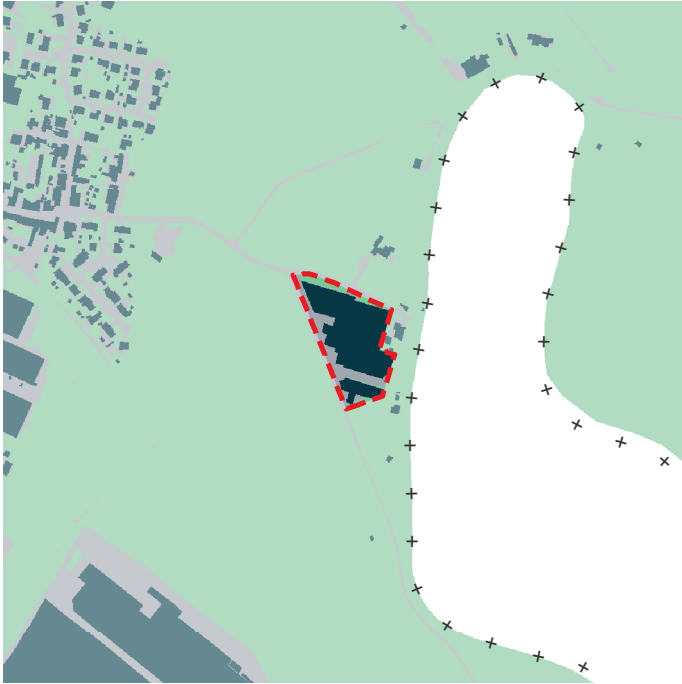


Gewestplan

Bron: RWO/Digitaal Vlaanderen, januari 2002 (bijwerking 2011)

- woongebieden
- woonuitbreidingsgebieden
- ★ recreatiegebieden
- T bufferzones
- N natuurgebieden
- R natuurgebieden met wetenschappelijke waarde of natuurreservaten
- landschappelijk waardevolle agrarische gebieden
- II milieubelastende industrieën

Figuur 5



Bodembedekkingskaart
Bron: Digitaal Vlaanderen, 2018



Figuur 6

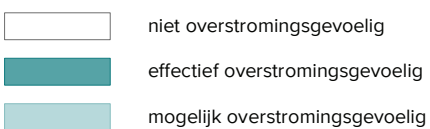


Ferraris kaart (1777)
Bron: Digitaal Vlaanderen (wms), juli 2022

Figuur 7



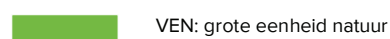
Overstromingsgevoelige gebieden
Bron: VMM/Digitaal Vlaanderen, juli 2017



Figuur 8



VEN-gebied
Bron: ANB/Digitaal Vlaanderen, juni 2016





Figuur 9: Bestaande toestand (© cyclomedia) - Droombeeld noordelijk deel site



Figuur 10: Bestaande toestand (© cyclomedia) - Droombeeld zuidelijk deel site (geïnspireerd op park Groot Schijn Antwerpen)

